



# Høje-Taastrup Kommune

Miljøtilladelse til hestehold

Bækgårdsvej 5,  
2640 Hedehusene

CVR nr. 17161474

Husdyrbruglovens § 16b



September 2021

## DATABLAD

Titel: Miljøtilladelse til hestehold i henhold til § 16b i Husdyr-  
brug loven på Bækgårdsvej 5, 2640 Hedehusene

Dato for godkendelse: 29.09 2021

Navn: Bodil og Jens Frost

CVR- og P-nummer: 17161474

CHR-nummer: -

Ejendomsnummer: 169-0009449

Matrikelnummer: 5a

Ejerlav: Soderup By, Fløng

Ejendommens adresse: Bækgårdsvej 5, 2640 Hedehusene

Ejendommens ejer: Bodil og Jens Frost

Ansøger/ansvarlig: Bodil og Jens Frost  
Bækgårdsvej 5, 2640 Hedehusene  
Tlf.

Konsulent: Ann Frost,  
Agrovi I/S v/  
Balstrupvej 90, 4100 Ringsted  
Tlf.: 5179 7484, [afr@agrovi.dk](mailto:afr@agrovi.dk)

Miljøsagsbehandler: Vibeke Steen Heskjær, Biolog,  
Høje-Taastrup Kommune,  
Tlf.: 4359 1250, [VibekeCh@htk.dk](mailto:VibekeCh@htk.dk)

Tilsynsmyndighed: Høje-Taastrup Kommune

Kommunens sagsnummer: 21/4604

## INDHOLDSFORTEGNELSE

DATABLAD .....	1
HØJE-TAASTRUP KOMMUNES AFGØRELSE .....	3
RETSBESKYTTELSE .....	3
KLAGEVEJLEDNING.....	4
LÆSEVEJLEDNING .....	6
IKKE-TEKNISK RESUMÉ .....	6
Nudrift og det ansøgte projekt.....	6
Konsekvenser for omboende, natur og miljø .....	6
Samdrift med andre ejendomme .....	7
ANSØGNING OM MILJØTILLADELSE .....	7
OFFENTLIGGØRELSE.....	8
VILKÅR .....	9
MILJØTEKNISK REDEGØRELSE OG VURDERING.....	13
HUSDYRHOLD, STALDANLÆG OG DRIFT .....	13
Anlæg og staldindretning .....	13
HUSDYRBRUGETS BELIGGENHED OG PLANMÆSSIGE FORHOLD .....	15
Bygge- og beskyttelseslinjer, fredninger mv. ....	15
Placering i landskabet.....	19
PRODUKTION, OPBEVARING OG HÅNDTERING AF HUSDYRGØDNING .....	21
FORURENING OG GENER FRA HUSDYRBRUGET .....	22
Ammoniak og natur .....	22
Lugt .....	26
Fluer og skadedyr .....	29
Transport.....	30
Støj.....	30
Støv .....	31
Lys.....	31
Affald .....	32
Olie og kemikalier.....	32
Spildevand og overfladevand.....	33
BEDST TILGÆNGELIGE TEKNIK (BAT) .....	33
Energibesparende foranstaltninger .....	34
Vandbesparende foranstaltninger .....	34
Egenkontrol .....	34
HUSDYRBRUGETS OPHØR .....	34
HØJE-TAASTRUP KOMMUNES SAMLEDE VURDERING .....	35

## HØJE-TAASTRUP KOMMUNES AFGØRELSE

Høje-Taastrup Kommune meddeler hermed tilladelse til hestehold på Bækgårdsvej 5, 2640 Hedehusene i henhold til Husdyrbruglovens § 16b<sup>1</sup>. Tilladelsen meddeles på de vilkår, der fremgår i afsnittet "Vilkår". Ejendommen er ejet af Bodil og Jens Frost.

Vilkårene omfatter hele husdyrbruget, det vil sige både de eksisterende og nye anlæg. Vilkårene sikrer, at det ansøgte projekt kan gennemføres uden væsentlige påvirkninger på miljøet eller gener for omkringboende.

Det er Høje-Taastrup Kommunes samlede vurdering, at det ansøgte projekt:

- Overholder bekendtgørelsens beskyttelsesniveauer for ammoniak og lugt
- Lever op til kravene om anvendelse af BAT
- Ikke vil påvirke Natura 2000 områder væsentligt
- Ikke vil have en negativ indflydelse på planter eller dyr omfattet af bilag IV, artsfredning eller af rødlistet
- Ikke vil have væsentlig virkning på de landskabelige værdier.
- Der er tale om eksisterende bygninger med uændret anvendelse og derfor dispenseres der fra afstandskrav til: Offentlig vej, beboelse på samme ejendom, naboskel og nabobeboelse.

### Udnyttelse af miljøtilladelsen

Tilladelsen meddelt efter § 16b i Husdyrbrugloven bortfalder, hvis den ikke er udnyttet inden 6 år efter, at tilladelsen er meddelt, jf. lovens § 59a stk. 1. Hvis en del af tilladelsen ikke er udnyttet, bortfalder tilladelsen for denne uudnyttede del.

Høje-Taastrup Kommune gør opmærksom på, at hvis den meddelte tilladelse, ikke har været udnyttet helt eller delvist i tre på hinanden følgende år, så bortfalder den del af tilladelsen, der ikke har været udnyttet i seneste tre år, jf. lovens § 59a stk. 2. Udnyttelse anses her for at foreligge, når mindst 25 pct. af det tilladte eller godkendte produktionsareal udnyttes driftsmæssigt.

## RETSBESKYTTELSE

Vilkårene i tilladelsen er omfattet af 8 års retsbeskyttelse, jf. husdyrbruglovens § 40. Det betyder, at tilsynsmyndigheden som udgangspunkt ikke kan stille nye krav til driften før der er forløbet 8 år med mindre:

- Der er fremkommet nye oplysninger om forureningens skadelige virkning,
- Forureningen medfører miljømæssige skadevirkninger, der ikke kunne forudses ved tilladelsens meddelelse,
- Forureningen i øvrigt går ud over det, som blev lagt til grund ved tilladelsens meddelelse,

---

<sup>1</sup> Bekendtgørelse af lov om husdyrbrug og anvendelse af gødning m.v. LBK nr. 520 af 01/05/2019

- Væsentlige ændringer i den bedste tilgængelige teknik skaber mulighed for en betydelig nedbringelse af emissionerne, uden at det medfører uforholdsmæssigt store omkostninger,
- Det af hensyn til driftssikkerheden i forbindelse med processen eller aktiviteten er påkrævet, at der anvendes andre teknikker.

Kommunen kan tage tilladelsen op til revurdering efter 8 år, det er dog ikke et krav.

Husdyrbruget må ikke udvides eller ændres bygningsmæssigt eller driftsmæssigt, før udvidelsen eller ændringen er godkendt af tilsynsmyndigheden, jævnfør § 16b stk. 2 i husdyrbrugloven.

Bedriften skal til enhver tid leve op til gældende regler i love og bekendtgørelser – også selvom disse regler eventuelt måtte være skærpede i forhold til denne tilladelse.

Det skal endvidere bemærkes, at husdyrbruget er omfattet af § 39 i Husdyrbrugloven. Her kan tilsynsmyndigheden påbyde afhjælpende foranstaltninger, såfremt husdyrbruget drift medfører væsentlig mere forurening, herunder affaldsbringelse, end forudsat ved meddelelse af denne miljøtilladelse. Kan ulemperne ikke afhjælpes, kan tilsynsmyndigheden nedlægge forbud mod drift af virksomheden eller aktiviteten.

Denne miljøtilladelse er udstedt efter husdyrbrugloven. Øvrige tilladelser for eksempel tilladelse efter byggeloven, miljøbeskyttelsesloven eller arbejdsmiljøloven skal indhentes særskilt.

Såfremt der under bygge- eller jordarbejde konstateres en forurening af jorden, skal arbejdet standes og Høje-Taastrup Kommune underrettes, jævnfør § 71 i lovbekendtgørelse nr. 282 af 27. marts 2017 om forurenede jord.

Hvis der sker arkæologiske fund ved anlægsarbejdet, skal der rettes henvendelse til Koppedal Museum, Kroppedals Allé 3, 2630 Taastrup tlf. 4330 3000.

Høje-Taastrup Kommune har orienteret museet om tilladelsen ved kopi af denne.

## KLAGEVEJLEDNING

Afgørelsen, der alene vedrører forholdene i henhold til Husdyrbrugloven kan inden 4 uger efter afgørelsens annoncering påklages til Miljø- og Fødevareklagenævnet.

Klagefristen udløber den 28. oktober 2021 kl. 23.59.

Klageberettiget er ansøger og enhver, der har en individuel, væsentlig interesse i sagen. Klageberettigede er orienteret ved annonce den 30. september 2021 på [www.Høje-Taastrup.dk](http://www.Høje-Taastrup.dk)

Hvis du ønsker at klage over denne afgørelse, kan du klage til Miljø- og Fødevareklagenævnet. Du klager via Klageportalen, som du finder et link til på forsiden af <https://naevneneshus.dk>. Klageportalen ligger på [www.borger.dk](http://www.borger.dk) og [www.virk.dk](http://www.virk.dk). Du logger på [www.borger.dk](http://www.borger.dk) eller [www.virk.dk](http://www.virk.dk), ligesom du plejer, typisk med NEM-ID.

Klagen sendes gennem Klageportalen til den myndighed, der har truffet afgørelsen. En klage er indgivet, når den er tilgængelig for myndigheden i Klageportalen. Klager betaler et gebyr på 900 kr. for privatpersoners og 1.800 kr. for virksomheders og organisationers vedkommende (2016-niveau).

Miljø- og Fødevareklagenævnet skal som udgangspunkt afvise en klage, der kommer uden om Klageportalen, hvis der ikke er særlige grunde til det. Hvis du ønsker at blive fritaget for at bruge Klageportalen, skal du sende en begrundet anmodning til Høje-Taastrup Kommune, som har truffet afgørelse i sagen.

Myndigheden videregiver herefter anmodningen til Miljø- og Fødevareklagenævnet, som træffer afgørelse om, hvorvidt din anmodning kan imødekommes.

Såfremt afgørelsen påklages, vil dette blive meddelt ansøger.

Denne afgørelse kan endvidere indbringes for domstolene jævnfør § 90 Husdyr-brugsloven. En eventuel sag skal være anlagt inden 6 måneder efter annonceringen.

I henhold til § 81 i Husdyrbrugloven har en klage ikke opsættende virkning medmindre Miljø- og Fødevareklagenævnet bestemmer andet. Såfremt ansøger igangsætter projektet inden eventuel afgørelse foreligger fra Miljø- og Fødevareklagenævnet, sker det for eget ansvar.

Høje-Taastrup Kommune gør opmærksom på, at der i medfør af Offentlighedslovens § 7<sup>2</sup> er mulighed for aktindsigt i sagen ved henvendelse til kommunen.

Med venlig hilsen

Vibeke Steen Heskjær

Natur- og Miljømedarbejder

---

<sup>2</sup> Offentlighedsloven - Lov om offentlighed i forvaltningen lov nr. 145 af 24/02/2020

## LÆSEVEJLEDNING

Miljøtilladelsen omfatter *Høje-Taastrup Kommunes afgørelse, vilkår for miljøtilladelsen samt miljøreddegørelse og –vurdering*. Overholdelse af vilkårene er en forudsætning for, at den ønskede produktion kan gennemføres i henhold til miljøtilladelsen. Miljøreddegørelsen er ansøgers beskrivelse af produktionen, og Høje-Taastrup Kommunes vurdering heraf danner baggrunden for de enkelte vilkår.

Miljøtilladelsen indeholder desuden et ikke-teknisk resumé, der er en kortfattet beskrivelse af produktionen. Af ansøgning om miljøtilladelse fremgår en kort beskrivelse af ansøgningen og sagsbehandlingen af denne.

## IKKE-TEKNISK RESUMÉ

### Nudrift og det ansøgte projekt

På ejendommen, der er beliggende på Bækgårdsvej 5, 2640 Hedehusene i Høje-Tåstrup Kommune, er der et eksisterende hestehold på ca. 30 heste og driftsbygninger.

Der søges om et dyrehold på ca. 30 heste, med et samlet produktionsareal på ca. 399 m<sup>2</sup>, hvorfor der søges om miljøtilladelse efter husdyrbruglovens § 16b. Ejendommens nuværende drift, opbygning og anvendelse vil være uændret i forhold til den ansøgte situation

Ejendommens dyrehold, ridehus og ridebaner søges dermed også lovliggjort med denne ansøgning.

Ud over de faste staldanlæg søges der om etablering af 3 flytbare læskure til heste, som placeres på ejendommens markarealer.

Med den nye godkendelsesbekendtgørelse, skal ejendommens produktion fremover alene vurderes ud fra produktionsarealets størrelse og ikke antallet og vægt af dyr eller mælk.

Fra produktionen udledes der mindre end 3.500 kg NH<sub>3</sub>, hvorfor der søges efter lovens § 16b. Der er ikke tale om et IE-brug.

### Konsekvenser for omboende, natur og miljø

#### Lugt

Ejendommen ligger tæt på nabobeboelser, og det faste afstandskrav på 50 m fra stalde til nabobeboelse er ikke overholdt. Der sker dog ingen ændringer i de stalde eller deres anvendelse, der ligger tættere på end 50 m. I husdyrgodkendelse.dk er udregnet lugtgeneafstande fra produktionen, og lugtpåvirkningen af hhv. enkeltbolig, samlet bebyggelse og byzone overholder de generelle afskæringskriterier.

#### Landskab

Der skal ikke bygges nyt i forbindelse med godkendelsen, og dyreholdet får ikke konsekvenser for landskabsoplevelsen i området. Flytbare læskure vurderes ikke at genere landskabsoplevelsen, da de der kun er tale om 2-3 stk. og de ikke står samme sted mere end maksimalt 12 mdr.

### **Påvirkning af natur**

For alle naturområder viser beregningerne, at ingen naturområder modtager ammoniak fra ejendomme i et niveau, der kan medføre en påvirkning, og hverken natur eller bilag IV-arter beskyttet efter danske nationale regler eller efter EU-regler, vil således blive påvirket af projektet.

### **Bedste tilgængelige teknik (BAT)**

Ejendommen har en ammoniakemission på under 750 kg og er derfor ikke omfattet af kravet om brug af BAT. I den daglige drift er ansøger dog bevidst omkring ressourceforbruget, hvilket både er til gavn for miljøet såvel som økonomien. De valgte staldsystemer svarer til BAT.

### **Husdyrgødning**

På ejendommen forventes der er en årlig gødningsproduktion på ca. 153 tons hestegødning. Gødningen bliver afhentet af modtagende firma. Kravet til opbevaringskapacitet er dermed overholdt.

### **Støv, støj, skadedyr og fluer**

Der forventes ingen væsentlige støv eller støjgener fra det ansøgte projekt. Der forebygges for skadedyr og fluer, i stedet for bekæmpelse.

### **Andre miljøpåvirkninger**

Den ansøgte produktion vil overholde alle gældende normer for opbevaring og udbringning af husdyrgødning, håndtering af spildevand og affald mv.

### **Samdrift med andre ejendomme**

Hverken husdyrholdet eller ejendommen er teknisk, forurenings- og driftsmæssigt forbundet med andre husdyrbrug eller ejendomme.

Kommunen vurderer, at husdyrbruget kan drives uden væsentlige indvirkninger på miljøet, når vilkårene i denne tilladelse overholdes.

## **ANSØGNING OM MILJØTILLADELSE**

Bedriftsejer Bodil og Jens Frost ansøger om godkendelse til hestehold på ejendommen Bækgårdsvej 5, 2640 Hedehusene. Der er tale om et eksisterende dyrehold og bygninger, som forsætter sin nuværende drift.

Dyreholdet har et produktionsareal der er større end 200 m<sup>2</sup>, hvorfor der skal udarbejdes en miljøgodkendelse efter husdyrlovens § 16b. Fremover skal produktionen alene skal vurderes efter produktionsarealets størrelse og ikke antallet og vægt af dyr.

Følgende bilag er indgået i behandling af sagen: IT-ansøgningsmaterialet med nummer 225.930 modtaget første gang den 11. marts 2021 sammen med ansøgers miljøtekniske redegørelse og bilag.



Fra produktionen udledes der minde end 3.500 kg NH<sub>3</sub>, hvorfor der søges efter husdyrlovens § 16b. Der udledes under 750 kg NH<sub>3</sub>, hvorfor ansøgningen ikke er omfattet af kravene om BAT. Der er ikke tale om et IE-brug.

## OFFENTLIGGØRELSE

I henhold til Husdyrbruglovens § 56, stk. 2 skal naboer orienteres skriftligt om ansøgningen før tilladelse kan gives. I henhold til § 56, stk. 2 gælder stk. 1 ikke, hvis det ansøgte efter kommunalbestyrelsens skøn, er af underordnet betydning for naboerne, hvis der pr. definition ikke sker udvidelse/forøget forurening.

Miljøtilladelsen har været sendt i partshøring i perioden 25.juni 2021 til 1. august 2021 hos:

- Bodil og Jens Frost, Bækgårdsvej 5, 2640 Hedehusene
- Konsulent Ann Frost, Agrovi I/S
- Matrikulære naboejendomme

Der er i høringsperioden indkommet bemærkninger og spørgsmål fra 2 naboer. Bemærkningerne har ikke givet anledning til ændringer i miljøtilladelsen, men der vil efterfølgende blive fulgt op på bemærkninger om tidligere midlertidig stald i skel.

Kopi af miljøtilladelse sendt til:

- Konsulent Ann Frost, Agrovi I/S (sendt på e-mail: [afr@agrovi.dk](mailto:afr@agrovi.dk))
- Danmarks Naturfredningsforening (sendt på e-mail: [hoejetaastrup@dn.dk](mailto:hoejetaastrup@dn.dk) og [dn-hoeje-taastrup-sager@dn.dk](mailto:dn-hoeje-taastrup-sager@dn.dk))
- Danmarks Sportsfiskerforbund (sendt på e-mail [post@sportsfiskerforbundet.dk](mailto:post@sportsfiskerforbundet.dk) og [lbt@sportsfiskerforbundet.dk](mailto:lbt@sportsfiskerforbundet.dk) samt lokal miljøkoordinator [mkh@ka-net.dk](mailto:mkh@ka-net.dk))
- Miljøstyrelsen (sendt på e-mail: [mst@mst.dk](mailto:mst@mst.dk))
- Sundhedsstyrelsen (sendt på e-mail [seost@sst.dk](mailto:seost@sst.dk))
- Danmarks Fiskeriforening (sendt på e-mail [mail@dkfisk.dk](mailto:mail@dkfisk.dk))
- Ferskvandsfiskeriforeningen for Danmark (sendt på e-mail [nb@ferskvandsfiskeriforeningen.dk](mailto:nb@ferskvandsfiskeriforeningen.dk))
- Arbejderbevægelsens erhvervsråd (sendt på e-mail [ae@ae.dk](mailto:ae@ae.dk))
- Det Økologiske Råd (sendt på e-mail [husdyr@ecocouncil.dk](mailto:husdyr@ecocouncil.dk))
- Dansk Ornitologisk Forening (sendt på e-mail [natur@dof.dk](mailto:natur@dof.dk) og)
- Dansk Ornitologisk Forening lokalgruppe (sendt på e-mail: [hoeje-taastrup@dof.dk](mailto:hoeje-taastrup@dof.dk))
- Friluftsrådet, Scandiagade 13, 2450 København SV (sendt på e-mail [storkoebenhavnvest@friluftsradet.dk](mailto:storkoebenhavnvest@friluftsradet.dk))
- Koppedal Museum, (sendt på e-mail [kontakt@kroppedal.dk](mailto:kontakt@kroppedal.dk))

## VILKÅR

### Generelle

Tilladelsen omfatter samtlige landbrugsmæssige aktiviteter på ejendommen Bækgårdsvej 5, 2640 Hedehusene.

Til ejendommen er tilknyttet husdyrproduktionen vedrørende CVR 17161474.

1. Ejendommen skal indrettes og drives i overensstemmelse med de oplysninger, der ligger til grund for denne tilladelse, samt med de ændringer der eventuelt måtte fremgå af tilladelsens vilkår.
2. Der skal til enhver tid forefindes et eksemplar af denne miljøtilladelse på ejendommen. Den ansvarlige for driften og de øvrige ansatte skal være bekendt med tilladelsens vilkår.
3. På tilsynsmyndighedens forlangende skal virksomheden dokumentere overholdelse af denne tilladelsens vilkår.
4. Høje-Taastrup Kommune skal straks oplyses om følgende forhold:
  - Ejerskifte af virksomheden
  - Hel eller delvis udskiftning af driftsherre
  - Indstilling af driften for en længere periode (mere end 1 år).

### Husdyrhold, staldanlæg og drift

5. Husdyrbrugets godkendte produktionsareal samt indretning skal være udført som beskrevet nedenfor:

Stald	Staldsystem	Produktionsareal	Dyretype
Lille stald	Dybstrøelse	70 m <sup>2</sup>	Heste
Store stald	Dybstrøelse	119 m <sup>2</sup>	Heste
Ridehus stald	Dybstrøelse	210 m <sup>2</sup>	Heste

6. Det skal til stadighed tilstræbes god hygiejne i stalden. Herunder skal det sikres, at gangarealer holdes tørre og uden hestemøg, at bokse og stier holdes tørre, samt at haller og fodringsanlæg holdes rene.

### Landskab

7. Der kan etableres 3 nye flytbare læskur (5,25 x 5-10 m).
  - Der må være ca. 3,2 m til kip på det nye læskur, med en taghældning på ca. 15 grader.
  - Læskurene skal flyttes rundt på foldene og må højst være placeret det samme sted i 12 mdr. Der skal føres årlig optegnelse over placeringen af læskure. Optegnelserne skal opbevares i 5 år.
  - Læskurene vil være uden strøelse i bunden.
  - Læskurene skal opføres i de materialer som beskrevet i ansøgningen.

### Husdyrgødning

8. Håndtering af husdyrgødning skal altid foregå under opsyn og således, at spild undgås og under nødvendigt hensyn til omgivelserne.
9. Husdyrgødning fra dyreholdet skal opbevares i containere til opbevaring af husdyrgødning. Møddingen (containere) må have samlet overfladeareal på 32 m<sup>2</sup>.
10. Der skal være tætsluttende overdækning på containerne.
11. Der skal etableres befæstet areal rundt om containeren samt steder, hvor der håndteres husdyrgødning. Det befæstede areal skal kunne modstå påvirkninger fra køretøjer og redskaber ved fyldning og tømning af containere. Containerpladserne skal have afløb til opsamlingsbeholder
12. Husdyrgødning kan bortskaffes til anden ejendom, såfremt der foreligger en skriftlig aftale mellem producent og modtager, iht. bek. nr. 1176 af 23. juli 2020 om miljøregulering af dyrehold og om opbevaring og anvendelse af gødning.

### Lugt

13. Landbrugsdriften på ejendommen må ikke give anledning til lugtgener uden for ejendommens areal, som af Høje-Taastrup Kommune vurderes at være væsentlige.
14. Virksomheden skal dokumentere, at lugtgenekriterier ved henholdsvis byzone, samlet bebyggelse og enkelt bolig overholdes, hvis Høje-Taastrup Kommune vurderer det nødvendigt. Kravet om dokumentation kan højst fremsættes en gang årligt medmindre den seneste kontrol viser, at lugtgenekriterierne ikke kan overholdes. Dokumentationen skal ske for virksomhedens egen regning.
15. Inden et dokumentationsprogram iværksættes, skal det godkendes af Høje-Taastrup Kommune. Udførelse af lugtmåling og beregning af lugtgener skal udføres af et akkrediteret firma eller et firma, som kan godkendes af Høje-Taastrup Kommune. Lugtberegningen udføres som en OML – beregning.

### Fluer og skadedyr

16. Der skal på ejendommen foretages effektiv fluebekæmpelse som minimum i overensstemmelse med seneste retningslinjer fra Institut for Agroøkologi, Aarhus Universitet. Bekæmpelse skal desuden foretages på Høje-Taastrup Kommunes forlangende.
17. Opbevaring af foder skal ske på en sådan måde, at der ikke opstår risiko for tilhold af skadedyr.
18. Gener fra skadedyr skal straks afhjælpes.

### Støj

19. Ejendommen må ikke give anledning til væsentlige støjgener. Bidrag til støjbelastningen i omgivelserne må ikke overstige følgende værdier:

<b>Mandag – fredag</b> Kl. 7-18 (8 timer) <b>Lørdag</b> Kl. 7-14 (7 timer)	<b>Mandag – fredag</b> Kl. 18-22 (1 time) <b>Lørdag</b> Kl. 14-22 (4 timer) <b>Søn- og helligdage</b> Kl. 7-22 (8 timer)	<b>Alle dage</b> Kl. 22-7 (½ time)	<b>Alle dage</b> Kl. 22-7 Maksimal værdi
45	40	40	50

Støjbidraget (bortset fra maksimalværdien) måles som det ækvivalente, konstante støjniveau i dB(A). Tallene i parentes angiver midlingstiden inden for den pågældende periode. Støjkravet vedrører de stationære støjkilder. Normal kørsel med traktorer og landbrugsmaskiner er ikke omfattet af støjgrænserne i vilkåret.

20. Virksomheden skal dokumentere, at støjkrav er overholdt, hvis Høje-Taastrup Kommune vurderer det nødvendigt. Kravet om dokumentation kan højst fremsættes en gang årligt medmindre den seneste kontrol viser, at støjkravet ikke kan overholdes. Dokumentationen skal ske for virksomhedens egen regning.
21. Dokumentation for overholdelse af støjkravene kan være i form af målinger i ejendommens omgivelser (under fuld drift) eller kildestyrkemålinger ved de enkelte støjkilder kombineret med beregninger efter den fælles nordiske beregningsmodel for industristøj. Støjmålinger skal udføres som beskrevet i Miljøstyrelsens til enhver tid gældende støjberegningsvejledning og foretages i punkter, som forinden aftales med Høje-Taastrup Kommune. Støjmåling skal udføres af et akkrediteret firma.
22. Viser støjmålinger / -beregninger, at støjkrav ikke er overholdt, skal der efter nærmere aftale med Høje-Taastrup Kommune foretages afhjælpende foranstaltninger.

#### **Støv**

23. Landbrugsdriften på ejendommen må ikke give anledning til væsentlige støvgener uden for ejendommens areal. Det er tilsynsmyndigheden, der vurderer, om støvgenerne er væsentlige. Anlægget med mere skal renholdes således, at støvgener begrænses mest muligt.

#### **Lys**

24. Husdyrbruget må ikke medføre væsentlige lysgener uden for ejendommens areal. Det er tilsynsmyndigheden, der vurderer, om lysgenerne er væsentlige.

#### **Affald**

25. Affald skal jævnligt bortskaffes fra ejendommen, og farligt affald skal opbevares miljømæssigt forsvarligt.
26. Døde dyr skal opbevares således, at de ikke giver anledning til væsentlige gener for omkringboende eller forbipasserende.

### **Olie og kemikalier**

27. Tanke til opbevaring af dieselolie skal være placeret på fast og tæt bund, med god af stand til afløb til dræn og sikres mod påkørsel.
28. Tankning af diesel skal ske på en plads med fast og tæt bund med mulighed for opsamling af spild. Alternativt skal der være et afløb til olie-/benzinudskillere.
29. Olieprodukter, pesticider og øvrige kemikalier skal opbevares under tag, på et fast og tæt underlag, uden afløb i nærheden, og således at indholdet af den største beholder kan tilbageholdes og opsamles. Dette gælder dog ikke olie, der skal opbevares i godkendte olietanke.

### **Spildevand**

30. Vaskevand fra rengøring af stalde skal føres via afløb til møddingssafftbeholder.
31. Øvrigt sanitært spildevand ledes til det offentlige spildevandssystem.

### **Husdyrbrugets ophør**

32. Forinden ophør af husdyrbruget skal der til Høje-Taastrup Kommune indsendes en plan, der beskriver de nødvendige foranstaltninger (med tidsplan herfor) for at undgå fremtidig forureningsfare. Planen skal inden udførelse accepteres af Høje-Taastrup Kommune.
33. Ved ophør skal stald-, gødningsopbevarings- samt foderopbevaringsanlæg tømmes og renses.

### **Egenkontrol og dokumentation**

34. Virksomheden skal løbende registrere følgende oplysninger, som skal opbevares i mindst 5 år, og som skal forevises og tilsendes på tilsynsmyndighedens forlangende:
  - Kvitteringer for bortskaffelse af farligt affald
  - Dokumentation for flue og rottebekæmpelse
  - Ajourført lagerregnskab for husdyrgødning – herunder evt. skriftlige aftaler for opbevaring af husdyrgødning.

## MILJØTEKNISK REDEGØRELSE OG VURDERING

I denne del af miljøtilladelsen er det ansøger, der har formuleret redegørelserne. Dette er gjort ved, at ansøger i it-ansøgningssystemet samt ved supplerende oplysninger har redegjort for, hvorledes driften på ejendommen varetages. Redegørelserne kan eventuelt være lettere redigeret af kommunen.

På baggrund af redegørelsen og eventuelle supplerende oplysninger har kommunen foretaget vurdering af de beskrevne forhold. Dette fremgår af særskilte afsnit.

## HUSDYRHOLD, STALDANLÆG OG DRIFT

I dette kapitel beskrives og vurderes husdyrholdets sammensætning, staldindretning, fodring, vand- og energiforbrug, samt håndtering af spildevand, regnvand, affald, pesticider, driftsforstyrrelser og uheld.

### Anlæg og staldindretning

#### Ansøgers redegørelse

På ejendommen ønskes der et dyrehold bestående af ca. 30 heste. Dyrene opstaldes i de eksisterende stalde og i op til 3 flytbare læskure, der placeres på markerne omkring ejendommen. Der er naturlige ventilation i alle stalde.

Foder og strøelse opbevares i de eksisterende bygninger (lader).

Oversigt over staldafsnit.

Tabel 1: Oversigt over produktionsareal.

Staldafsnit	Ansøgt m <sup>2</sup>	Nudrift m <sup>2</sup>	8-års drift m <sup>2</sup>
Lille stald	70	70	70
Store stald	119	119	119
Ridehus-stald	210	210	210
<b>I alt</b>	<b>399</b>	<b>399</b>	<b>399</b>

Produktionsarealernes placering fremgår af vedlagte oversigt.

Der søges i alt om 399 m<sup>2</sup> produktionsareal. Produktionsarealerne er eksisterende og er indrettet til den ansøgte drift. Herudover opsættes der op til 3 læskure med et areal på ca. 25-50 m<sup>2</sup> hver. Læskurene er flytbare og skal derfor ikke indtegnes i husdyrgodkendelse.dk

De oprindelige staldlænger er bygget i hvidpudsede mursten. Taget er gråt eternit.

Den store lade er bygget i stålplader med gråt eternittag.

Den lille lade er bygget i hvidpudsede mursten med silver gavltrekanter med gråt eternittag.

Ridehuset og ridehusstalden er bygget i stålplader med grå eternit på taget.

De flytbare læskure vil være i grønne eller brune farver med grå tagplader eller tilsvarende materialer og farver.

Læskurene flyttes rundt på foldene efter behov. De vil max. være placeret på samme sted i 12 mdr. Ofte vil de blive flyttet hjem i vinterperioden. Læskurene vil være af nedestående type, eller tilsvarende. Størrelsen bliver maksimalt 5,25 x 5-10 m. Kiphøjde max 3,2 m.



#### Anlægsarbejde

Der skal ikke udføres anlægsarbejder.

#### Samdrift med andre ejendomme

Hverken husdyrholdet eller ejendommen er teknisk, forurenings- og driftsmæssigt forbundet med andre ejendomme.

#### **Kommunens bemærkninger og vurdering**

Ejendommen anvendes i dag som hestepension med plads til ca. 30 heste.

Produktionsarealet er på ca. 399 m<sup>2</sup>. Staldene indrettes med dybstrøelse. Høje-Taastrup Kommune vurderer, at indtastede produktionsareal i nudrift og 8-års drift er korrekt.

Tabel 2: Oversigt over ansøgte dyretype, staldsystem og produktionsareal.

Staldafsnit benyttes ikke i ansøgt drift ⓘ			
<b>Lille stald</b>	Kildehøjde: 3 m	Ventilation: Naturlig ventilation	Størrelse: 170 m <sup>2</sup>
<b>Oversigt over dyretyper og produktionsarealer ? ⓘ</b>			
(#399718) Heste, Dybstrøelse BAT-forudsætning: Eksisterende staldafsnit	Antal måneder på græs: 0	Miljøteknologi: Ingen	Udgør: 70 m <sup>2</sup>
Samlet produktionsareal udgør		41.2 %	70 m <sup>2</sup>

Staldafsnit benyttes ikke i ansøgt drift ⓘ			
<b>Store stald</b>	Kildehøjde: 3 m	Ventilation: Naturlig ventilation	Størrelse: 302 m <sup>2</sup>
<b>Oversigt over dyretyper og produktionsarealer ? ⓘ</b>			
(#399719) Heste, Dybstrøelse BAT-forudsætning: Eksisterende staldafsnit	Antal måneder på græs: 0	Miljøteknologi: Ingen	Udgør: 119 m <sup>2</sup>
Samlet produktionsareal udgør		39.4 %	119 m <sup>2</sup>

Staldafsnit benyttes ikke i ansøgt drift ⓘ			
<b>Ridehus-stald</b>	Kildehøjde: 3 m	Ventilation: Naturlig ventilation	Størrelse: 301 m <sup>2</sup>
<b>Oversigt over dyretyper og produktionsarealer ? ⓘ</b>			
(#399724) Heste, Dybstrøelse BAT-forudsætning: Eksisterende staldafsnit	Antal måneder på græs: 0	Miljøteknologi: Ingen	Udgør: 210 m <sup>2</sup>
Samlet produktionsareal udgør		69.8 %	210 m <sup>2</sup>

Det er Høje-Taastrup Kommunes vurdering, at der er behov for at stille vilkår om det godkendte produktionsareals størrelse, idet dette ligger til grund for det samlede ansøgningsmateriale og de foretagne beregninger.

Væsentlige ændringer ved bygningerne eller anvendelse vil kræve en forudgående ansøgning om landzone- og/eller byggetilladelse.

De 3 læskure tæller ikke med i produktionsarealet, da de flyttes mindst en gang om året og kan derfor etableres uden fast bund. Læskurene må højst være placeret på det samme sted i 12 måneder ad gangen, og må ikke placeres det samme sted eller inden for en radius af 25 meter fra samme sted før der er forløbet 5 år. Hvis læskurene højst er placeret det samme sted i 12 uger, kan de dog placeres samme sted efter 1 år. Den ansvarlige for driften skal føre årlig optegnelse over placeringen af læskure. Optegnelserne skal opbevares i 5 år og kunne forevises på forlangende i forbindelse med kontrol. Læskurene kræver en særskilt byggetilladelse.

## HUSDYRBRUGETS BELIGGENHED OG PLANMÆSSIGE FORHOLD

I dette kapitel beskrives og vurderes projektet set i forhold til afstandskrav i forhold til naboer, vandforsyning, offentlig vej m.v. samt husdyrbrugets beliggenhed i forhold til forskellige bygge- og beskyttelseslinjer, fredninger mv. Desuden beskrives og vurderes husdyrbrugets placering i landskabet med hensyn til landskabelige værdier.

### Bygge- og beskyttelseslinjer, fredninger mv.

#### Ansøgers redegørelse



Tabel 3: Generelle afstandskrav i henhold til husdyrbrugloven.

	Afstandskrav	Opmålt afstand	Evt. bemærkninger
Ikke almene vandforsyningsanlæg	25 m	Ca. 50 m	
Almene vandforsyningsanlæg	50 m	Ca. 50 m	Soderup-Vadsby Vandværk.
Vandløb (herunder dræn) og søer	15 m	Ca. 60 m	Gadekæret i Soderup.
Offentlig vej og privat fællesvej	15 m	Ca. 8 m	Til Bækgårdsvej. Der er tale om eksisterende bygninger. Der søges dispensation fra afstandskravet.
Levnedsmiddelvirksomhed	25 m	> 25 m	Ukendt – men mere end 25 m.
Beboelse på samme ejendom	15 m	Ca. 2 m	Der er meget kort afstand mellem beboelsen og de 2 oprindelige staldlænger. Der er tale om eksisterende bygninger. Der søges dispensation fra afstandskravet.
Naboskel	30 m	Ca. 6-7 m	Der er tale om eksisterende bygninger. Der søges dispensation fra afstandskravet.
Nabobeboelse	50 m	Ca. 8 m	Der er tale om eksisterende bygninger. Der søges dispensation fra afstandskravet.
Kategori 1 natur	/	Ca. 2,7 km	Der er tale om et rigkær beliggende indenfor Habitatområdet Vasby Mose og Sengeløse Mose
Kategori 2 natur	/	Ca. 4,1 km	Der er tale om et større overdrev beliggende

			syd for Hedehusene (Hedeland)
Kategori 3 natur	/	Ca. 160 m	Der er tale om en mose beliggende ca. 360 m nord for ejendommen.
Eksisterende eller ifølgekommuneplanens rammedel fremtidigt byzone- eller sommerhusområde	50 m	Ca. 800 m	Sommerhusområde nordvest for ejendommen
Område i landzone, der i lokalplan er udlagt til boligformål, blandet bolig og erhvervsformål eller til offentlige formål med henblik på beboelse, institutioner, rekreative formål og lign.	50 m	Ca. 1.200 m	.
Område i landzone med "samlet bebyggelse"	50 m	Ca. 8 m	
Enkelt liggende nabo - uden landbrugspligt	50 m	Ca. 8m	

#### Ansøgning om dispensation

Afstandskravet til naboskel (30 m), nabobeboelse (50 m) og egen beboelse (15 m) er ikke overholdt fra de oprindelige staldlængder, så der søges om dispensation fra dette. Der er tale om eksisterende bygninger og uændrede produktionsarealer i staldene.

Derudover ligger Bækgårdsvej tæt på de oprindelige bygninger, så afstandskravet til offentlig vej (15 m) er ikke overholdt. Der er dog tale om egen indkørsel. Der er > 15 m til den gennemgående del af Bækgårdsvej.

#### **Kommunens bemærkninger og vurdering**

Afstandskravene i Husdyrbruglovens § 6 om forbudszoner gælder ved etablering, udvidelse og ændring af et eksisterende husdyranlæg. Udvidelser og ændringer er ikke tilladt i et område i landzone, der i lokalplan er udlagt til boligformål, blandet bolig og erhverv og erhvervsformål eller er udlagt til offentlige formål med henblik på beboelse, institutioner, rekreative formål og lignende i en afstand mindre end 50 meter fra ovennævnte områder.

Nærmeste område omfattet af byzone er sommerhusområdet ca. 800 meter nordvest for ejendommen. Området er ikke omfattet af en lokalplan.

Nærmeste lokalplansområde er Lokalplan nr. 7.06 Sommerhusområde ved Maglemose å, der ligger ca. 800 m nordvest øst for ejendommen. Afstandskravene i § 6 i Husdyrbrugloven er overholdt.

Nærmeste nabobeboelse uden landbrugspligt er beliggende ca. 6 m fra den lille stald på adressen Bækgårdsvej 7, adressen er en del af samlet bebyggelse.

I henhold til § 7 er det ikke tilladt at etablere, udvide eller ændre husdyranlæg hvis afstanden til ammoniakfølsomme naturtyper (enten inden eller udenfor internationale naturbeskyttelsesområder) er mindre end 10 meter. Det kan konstateres, at der ikke ligger nævnte typer naturområder indenfor 100 m fra husdyrbrugets anlæg, hvorved afstandskravet i Husdyrbruglovens § 7 er overholdt.

Tabel 4: Afstandskrav jf. § 8 i Husdyrbrugloven.

Afstand til anlæg m.v.	Afstandskrav jf. Husdyrbrugloven (m)	Stald eller mødding (m)
Ikke-almene vandforsyningsanlæg	25	50
Almene vandforsyningsanlæg	50	50
Vandløb/dræn og søer	15	60
Offentlig vej og privat fællesvej	15	8
Levnedsmiddelvirksomheder	25	>25
Beboelse på samme ejendom	15	2
Naboskel	30	6-7
Nabobeboelse uden landbrugspligt	50	8
Område i landzone, der i lokalplan er udlagt til boligformål, blandet bolig og erhvervsformål eller til offentlige formål med henblik på beboelse, institutioner, rekreative formål og lign.	Min. 50 m	1.410
Eksisterende eller ifølge kommuneplanens rammedel fremtidig byzone eller sommerhusområde	Min. 50 m	Ca.800

Tabel 5: Afstanden fra stalden til en række områder. Afstanden er målt fra staldens nærmeste punkt ift. området. Afstandene er angivet i meter og afrundet, såfremt anlægget ikke ligger i umiddelbar nærhed af de angivne områder.

	Stald (m)
Naturbeskyttede områder	55
Strandbeskyttelseslinje	5.800
Skovbyggelinje	880
Sø- og åbeskyttelseslinje	3.780
Kirkebyggelinje	1.710
Fortidsmindelinje	1.467
Beskyttede sten- og jorddiger	160
Åbent vandløb	650

Der ligger et naturbeskyttet område mod syd ca. 55 m fra ejendommen. Området er en omfattende naturbeskyttelsesloven § 3. Nærmeste fredede område er Maglemosen, der ligger ca. 550 meter mod nordvest.

Ejendommen er beliggende udenfor både sø- og åbeskyttelseslinjen samt skovbyggelinjen.

Nærmeste kirkebeskyttelseslinje er placeret omkring Fløng Kirke ca. 1,7 km syd for ejendommen.

Nærmeste beskyttet sten- og jorddige er beliggende ca. 160 m nord for ejendommen.

Omtrent 1.467 m nordvest findes et fredet fortidsminde. Nærmeste fredede fortidsminde er en langhøj (fredningsnummer 81870).

Kommunen kan konstatere, at afstandskravene i lovens § 8 ikke er overholdt til offentlig og privat vej, beboelse på samme ejendom, naboskel og nabobeboelse.

Husdyrbruglovens afstandskrav er gældende ved etablering af husdyranlæg og gødnings- og ensilageopbevaringsanlæg på husdyrbrug og udvidelse eller ændring heraf, der medfører forøget forurening. Da husdyrbruget ikke tidligere har haft en miljøtilladelse, skal den, selvom der er tale om en uændret drift, behandles som om der sker en forøget forurening fra husdyrbruget, og § 8 i Husdyrbrugloven anvendes. Der skal derfor gives dispensation. Da der er tale om eksisterende stald, og placeringen af 3 nye flytbare læskure er mindst 50 m fra vandboringen, vurderer Høje-Taastrup Kommune, at risikoen for forurening af vandindvindingsanlægget ikke er væsentlig. I forhold til afstandskravet til beboelse på ejendommen, vurderes det, at da der er tale om en eksisterende bygning med uændret drift, vil der ikke være tale om en væsentlig påvirkning.

Afstanden til offentlig og privat vej er opmålt til ca. 8 m fra den eksisterende staldbygning, men da der ikke i den pågældende stald sker nogen ændringer, vurderes det, at der kan gives dispensation. Afstanden fra vej til de 3 nye læskure overholdes afstandskravet på de 15 m.

Naboskel er placeret 6-7 m fra eksisterende stald. Der er tale om et bebygget areal. Kommunen vurderer derfor at de eksisterende staldbygninger ikke vil have nogen væsentlig negativt påvirkningen og derfor kan der gives dispensation til de 6-7 m til naboskel, da der er tale om eksisterende tæt bebyggelse.

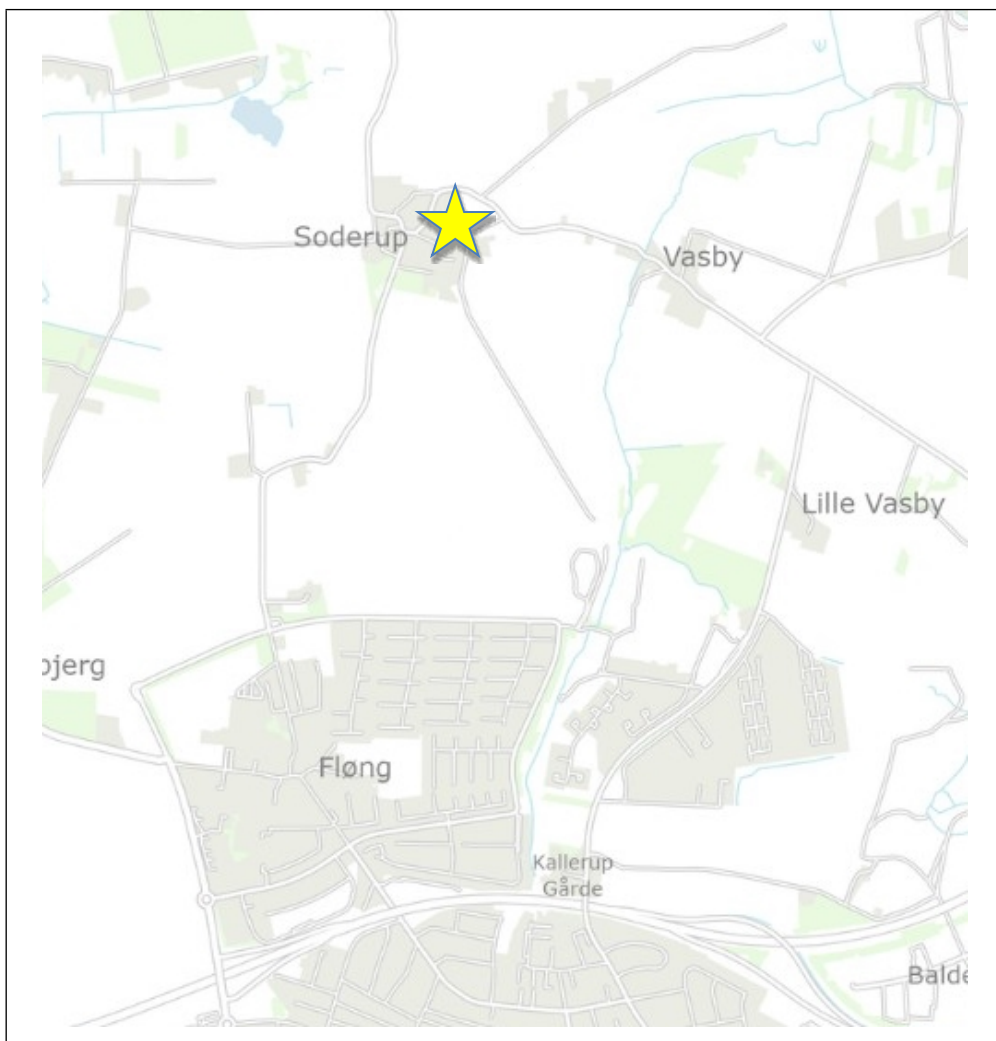
Nabobeboelse er ca. 8 meter fra eksisterende staldbygning. Kommunen vurderer derfor at de eksisterende staldbygninger ikke vil have nogen væsentlig negativt påvirkningen og derfor kan der gives dispensation til de ca. 8 m til nabobeboelse.

På baggrund af ovenstående meddeles der derfor dispensation fra Husdyrbruglovens § 8, stk. 1 pkt. 4, 6 og 7 i henhold til lovens § 9 stk. 3, da der er tale om eksisterende bygninger, som ikke vil medføre en øget påvirkning af omgivelserne.

## **Placering i landskabet**

### **Ansøgers redegørelse**

Ejendommen ligger i Soderup ca. 1,3 km nord for Fløng i Høje-Taastrup Kommune.



Figur 1: Placeringen af ejendommen i landskabet.

### **Kommunens bemærkninger og vurdering**

Ejendommen er placeret i mindre landsbysamfund, Soderup, i et boligområde. Anlægget omfatter eksisterende driftsbygninger.

Ejendommen er beliggende ca. 1,4 km nord for Fløng og ca. 830 meter sydøst for et sommerhusområde i Roskilde Kommune, Maglemose.

Ejendommen er beliggende inden for et område, der i Høje-Taastrup kommuneplan 2014-2026 er udpeget som særlig værdifuldt landbrugsområde og skovrejsning uønsket. Ejendommen er beliggende ca. 70 meter vest for et lavbundsområde. Ejendommen er desuden beliggende indenfor et område som er udpeget som værdifulde kulturmiljøer og den vestlige del af ejendommen ligger inden for et område med bevaringsværdige landskaber.

I henhold til de gældende retningslinjer skal de særligt værdifulde landbrugsområder søges opretholdt til jordbrugsformål.

De udpegede områder med biologiske værdier, naturinteresser og økologiske forbindelser (spredningskorridorer), skal bevares og forbedres som levesteder for det vilde plante- og dyreliv og med henblik på at bevare den biologiske mangfoldighed. Det samme er gældende for områder der er ud.

Inden for de udpegede områder må der kun meddeles tilladelse til byggeri, anlæg eller ændret arealanvendelse, såfremt det kan begrundes ud fra væsentlige samfundsmæssige hensyn, og det ud fra en konkret planmæssig vurdering kan ske uden at forringe

- de særlige værdier, som ligger til grund for udpegningen, eller
- muligheden for at styrke eller genoprette disse værdier.

Indenfor de områder der er udpegede kulturmiljøer og områder med kulturhistoriske værdier, skal de karakteristiske kulturhistoriske helheder og enkeltelementer bevares. Der må indenfor området kun meddeles tilladelse til byggeri, anlæg eller ændret arealanvendelse, hvis det kan begrundes ud fra væsentlige samfundsmæssige hensyn, og det ud fra en konkret planmæssig vurdering kan ske uden at forringe:

- de kulturhistoriske værdier, som ligger til grund for udpegningen, eller muligheden for at styrke eller genoprette disse værdier.

Det er kommunens vurdering, at da der er tale om 3 flytbare læskur i forbindelse med udendørs folde på ejendommen, vil der kunne gives tilladelse. Der vil dermed ikke ske en uhensigtsmæssig spredning af bebyggelsen på ejendommen. På den baggrund vurderes det, at udvidelsen ikke vil stride imod de gældende retningslinjer i kommuneplanen.

## PRODUKTION, OPBEVARING OG HÅNDTERING AF HUSDYRGØDNING

I dette kapitel beskrives og vurderes den husdyrgødning, der produceres på ejendommen. Husdyrgødningens opbevaring og håndtering indgår også i kapitlet.

### Ansøgers redegørelse

Der forventes et dyrehold på op til 30 heste. Alle heste står på halm eller spåner og gødningen betegnes som dybstrøelse. Antallet af dyr er bestemt af produktionsarealet. Nedenstående gødningsberegning er lavet ud fra en forventet maksimal produktion.

### Gødningsproduktion

Tabel 6: Årlig producerede husdyrgødning på ejendommen.

Staldsystem	Antal dyr	Dybstrøelse pr dyr	Dybstrøelse i alt (t)
Heste (500-700 kg)	30	5,13	153,9 t
<b>I alt</b>			<b>153,9 t</b>

Worst case beregning med alle dyr på stald hele året – reelt er nogle af dyrene på græs i døgndrift i sommerperioden.

### Opbevaring af husdyrgødning

Der er opstillet 2 møddingscontainere på ejendommen. Containerne tømmes efter behov. Der er indgået skriftlig aftale om overførsel af husdyrgødning.

### Kommunens bemærkninger og vurdering

Den årlige mængde producerede husdyrgødning er ca. 155 tons. Husdyrgødningen opbevares i to møddingscontainere, som tømmes efter behov. Overfladearealet er i husdyrgodkendelse.dk fastsat til er 32 m<sup>2</sup>, og kommunen vurderer, at der er en opbevaringskapacitet på ca. 50 m<sup>3</sup> i containerne.

Da gødningslageret på ejendommen ikke kan rumme den lovpligtige opbevaringskapacitet på minimum 9 måneder, gør Høje-Taastrup Kommune opmærksom på, at dybstrøelsen fra hesteholdet skal komposteres, før den må ligge i markstak. Dybstrøelsen betragtes som komposteret, når den har ligget i stalden eller på møddingspladsen i 3-4 måneder. Der henvises endvidere til de gældende udbringningsregler for fast gødning i husdyrgødningsbekendtgørelsen.

Ansøger sikre tilstrækkelig opbevaringskapacitet for husdyrgødning ved at have opbevaringsaftale med et lokalt landbrug. Høje-Taastrup Kommune gør opmærksomhed på, at der skal foreligge skriftlige aftaler for gødningsafsætning jf. bekendtgørelsens § 11, stk. 5. I det forholdet er omfattet af den generelle regulering, stilles der ikke vilkår hertil. Kommunen gør dog opmærksom på, at der ved tilsyn skal foreligge dokumentation for dyreholdets størrelse, og dermed den årlige mængde producerede husdyrgødning.

Der er på containeren monteret overdækning, som er nem at rulle op, når der fyldes husdyrgødning i containeren, og tilbage igen bagefter. Omkring containeren er der etableret en plads af 0,6 x 0,6 meter fliser, der gør det let at holde rent omkring containere og gør det let for lastbiler at afhente gødningen.

Containerløsning skal leve op til kravene i "Landbrugets byggeblad om container til opsamling af fast gødning fra heste, mink m.v."<sup>3</sup>.

Høje-Taastrup Kommune vurderer, at den generelle regulering i husdyrgødningsbekendtgørelsen vedr. overdækning af fast husdyrgødning er tilstrækkelig til at sikre naboer mod unødige gener ved gødningshåndtering og opbevaring, og de stillede vilkår er i overensstemmelse hermed.

Håndtering af dybstrøelse skal ske således at spild undgås og under nødvendigt hensyn til omgivelserne. Der stilles vilkår hertil.

## FORURENING OG GENER FRA HUSDYRBRUGET

I dette kapitel beskrives og vurderes ammoniakfordampningens betydning for naturområder, samt mulige gener som følge af lugt, transport, støj, fluer, støv og lys.

### Ammoniak og natur

#### Ansøgers redegørelse

Emissionen af ammoniak fra husdyrbruget beregnes i husdyrgodkendelse.dk. Husdyrbrugets emission af ammoniak til omgivelserne beregnes som summen af emissionen fra stalde og opbevaringsanlæg. Beregningen af emissionen baseres på oplysninger om husdyrholdet, staldanlæg, evt. fodersammensætning og opbevaring af husdyrgødning.

Den samlede emission fra anlægget er 239 kg N/år.

---

<sup>3</sup> [https://www.landbrugsinfo.dk/Byggeri/Byggeblade/Sider/BB\\_103\\_06\\_08\\_dato050104.pdf](https://www.landbrugsinfo.dk/Byggeri/Byggeblade/Sider/BB_103_06_08_dato050104.pdf)



### Kommunens bemærkninger og vurdering

Den samlede ammoniakfordampning fra staldanlægget er i det digitale ansøgningsssystem beregnet til 239 kg kvælstof årligt.

Samlet emission: **239,0** (kg NH<sub>3</sub>-N/år)

Meremission (8 års-drift): **0,0** (kg NH<sub>3</sub>-N/år)

Meremission (nudrift): **0,0** (kg NH<sub>3</sub>-N/år)

Figur 2: Samlet resultat af ammoniakberegninger (skema 220.103).

Da den beregnede samlede ammoniakfordampning er under 750 kgN/år, skal der i henhold til § 24 i husdyrgodkendelsesbekendtgørelsen ikke redegøres for anvendelse af den bedste tilgængelige teknik (BAT) for så vidt angår ammoniakemission.

### Beskyttet natur omkring anlægget

Ammoniakdeposition til omkringliggende natur berednes i husdyrgodkendelse.dk. Der er foretaget depositionsregninger til 3 kategori 1 naturområder, 3 kategori 2 naturområder, 7 kategori 3 naturområder, samt 3 § 3 beskyttede søer og 1 § 3 beskyttet eng. Se oversigt herunder:



Oversigt af naturpunkter  

Navn:	Kategori:	Opretter:	Kumulation:	Ruhed natur:	Merdeposition (kg N/ha/år):		Totaldeposition (kg N/ha/år):
					8-års drift	Nudrift:	
Eng, sydøst	Kategori 3	Ansøger	0	Mk	0,0	0,0	0,5
Sø, nord	Kategori 3	Ansøger	0	V	0,0	0,0	0,0
Sø, sydøst	Kategori 3	Ansøger	0	V	0,0	0,0	0,0
Sø, Soderup	Kategori 3	Ansøger	0	V	0,0	0,0	0,3
skov, nordvest	Kategori 3	Ansøger	0	S	0,0	0,0	0,0
Skov, nordøst	Kategori 3	Ansøger	0	S	0,0	0,0	0,0
Skov, sydøst	Kategori 3	Ansøger	0	S	0,0	0,0	0,0
Mose, nordøst	Kategori 3	Ansøger	0	Mk	0,0	0,0	0,0
Mose, sydøst	Kategori 3	Ansøger	0	Mk	0,0	0,0	0,0
Mose, nordvest	Kategori 3	Ansøger	0	Mk	0,0	0,0	0,0
Mose, nord	Kategori 3	Ansøger	0	Mk	0,0	0,0	0,0
Overdrev, vest	Kategori 2	Ansøger	0	Mk	0,0	0,0	0,0
Overdrev, syd	Kategori 2	Ansøger	0	Mk	0,0	0,0	0,0
Overdrev, sydvest	Kategori 2	Ansøger	0	Mk	0,0	0,0	0,0
Lille Valby	Kategori 1	Ansøger	0	Mk	0,0	0,0	0,0
Overdrev, Gundsømagle Sø	Kategori 1	Ansøger	0	Mk	0,0	0,0	0,0
Sengeløse	Kategori 1	Ansøger	0	Mk	0,0	0,0	0,0

**Kategori 1-natur**

Det nærmeste kategori 1 naturområde ligger ca. 2,7 km nordøst for ejendommen. Der er tale om et rigkær beliggende indenfor Natura 2000 område (Vasby Mose og Sengeløse Mose).

Området modtager ikke ammoniakdeposition fra anlægget. Der er ikke kumulation andre husdyrbrug i nærheden, og de lovgivningsmæssige krav på en maksimal totaldeposition på 0,7/0,4/0,2 kg N/ha er overholdt.

**Kategori 2-natur**

Det nærmeste kategori 2 naturområde ligger ca. 4,1 km sydvest for ejendommen. Det er tale om et større overdrev. Området modtager ikke ammoniakdeposition fra anlægget., og lovgivningens krav om maksimal totaldeposition er derfor overholdt.

### **Kategori 3-natur**

Det nærmeste kategori 3 naturområde er en mose ca. 360 m nord for ejendommen. Naturområdet modtager ikke merdeposition fra ejendommen.

Afskæringskriteriet til kategori 3 natur er således, at kommunen uden yderligere vurdering kan tillade en merdeposition op til 1,0 kg N/ha, men ikke stille krav om mindre merdeposition end 1,0 kg N/ha.

### **Anden natur**

Som det fremgår af beregningerne i husdyrgodkendelse.dk, er der ingen af de omhandlede naturpunkter, der modtager større belastning end de fastsatte grænseværdier.

Bekendtgørelsens afskæringskriterier og beskyttelsesniveauer, for de omkringliggende naturområder er overholdt. Den beregnende ammoniakdeposition til omkringliggende naturområder vil derfor ikke medføre forringelse af naturtilstanden i de pågældende naturområder.

### Bilag IV-arter

Af habitatdirektivets bilag IV fremgår en række særlige dyre- og plantearter, der kræver streng beskyttelse. Høje-Taastrup Kommune har konkret vurderet det ansøgte projekt i forhold til, hvorvidt dyrearternes yngle- og rasteområder kan beskadiges i arternes naturlige udbredelsesområde, og hvorvidt plantearterne kan blive ødelagt som følge af det ansøgte. Til vurderingen af arternes udbredelse og levesteder er anvendt "Håndbog om dyrearter på habitatdirektivets bilag IV" (faglig rapport nr. 635 fra Danmarks Miljøundersøgelser) og kommunens øvrige kendskab til arternes forekomst.

Det vurderes, at følgende arter kan have yngle- eller rasteområder indenfor lokalområdet omkring ejendommen: Arter af flagermus, markfirben, lille vandsalamander, skrubtudser, stor vandsalamander og spidssnudet frø.

Med en radius af ca. 1 km fra ejendommen er der registreret flere arter herunder: Grøn frø, Butsnudet frø, Spidssnudet frø, Skrubtudse, Lille vandsalamander og Stor vandsalamander samt flere fugle. Dermed er der sandsynlighed for at flere af arterne kan optræde på eller i nærheden af ejendommen i perioder.

Der skal ikke være direkte påvirkning af vandhuller i form af forurening eller overskygning, som kan fungere som levested for stor vandsalamander eller spidssnudet frø.

Fælles for alle bilag IV-arter, der er truffet i Høje-Taastrup Kommune er, at den ansøgte emission og den deraf beregnede deposition vurderes at være ubetydelig for arterne. Høje-Taastrup Kommune vurderer, at det på baggrund af den eksisterende viden om arternes udbredelse må antages, at projektet ikke væsentligt vil forringe tilstand og levevilkår for andre arter omfattet af habitatdirektivets bilag IV. Vurderingen bygger på en kombination af emissionens størrelse, viden om kriterier for gunstig bevaringsstatus for dyrearter på habitatdirektivets bilag IV, og kommunens viden om forekomst af arterne.

### Samlet vurdering af ammoniakpåvirkning af omgivende natur

De beregnede ammoniakbelastninger af de omgivende naturlokaliteter er lavere end Husdyrbruglovens beskyttelsesniveau, således som det er fastlagt i husdyrgodkendelsesbekendtgørelsens §§ 25-29, og Husdyrbruglovens beskyttelsesniveau er således overholdt.

Overholdelse af beskyttelsesniveauet vurderes at føre til, at husdyrbrugets ammoniakpåvirkning af omgivende Natura 2000-områder vil være uvæsentlig. Det er Høje-Taastrup Kommunes opfattelse, at der i sagen ikke er forhold der gør, at hovedreglen skulle være tilsidesat. I vurderingen er der lagt vægt på, at den stedlige kortlægning af habitatnaturtyper vurderes at være retvisende. Kommunen har i 2019 foretaget registrering af beskyttet natur på ejendommen. Der er således ikke grund til at tro, at der findes ukortlagte habitatnaturtyper omkring anlægget.










På grundlag af ovenstående gennemgang af påvirkning for de enkelte naturpunkter, beskyttede arter, samt vurderingen vedrørende kumulative effekter fra omgivende husdyrbrug, vurderes det, at der ved, det ansøgte ikke vil ske væsentlig påvirkning af natur omkring anlægget.

Kommunen finder derfor, at der ikke vil ske en væsentlig påvirkning af naturområder - herunder Natura 2000-områder samt de arter og naturtyper, områderne er udpeget for at beskytte.

## Lugt

### Ansøgers redegørelse

Husdyrbrugets samlede lugtmission er beregnet i husdyrgodkendelse.dk og viser, at ejendommen overholder således alle beskyttelsesniveauerne nærmeste naboer, samlet bebyggelse og byzone.

Samlet resultat af lugtberegning ? i						
Bebyggelse	Kumulation	Model	Ukorrigeret geneafstand (m)	Korrigeret geneafstand (m)	Vægtet gennemsnitsafstand (m)	Genekriterie overholdt
 Bækgårdsvej 1	0	NY	0*	0*	119,1	Ja
 Bækgårdsvej 12	0	NY	0*	0*	118,7	Ja
 Bækgårdsvej 15	0	NY	0*	0*	72,3	Ja
 Bækgårdsvej 17	0	NY	0*	0*	64,6	Ja
 Bækgårdsvej 7	0	NY	0*	0*	90,3	Ja
 Bækgårdsvej 9	0	NY	0*	0*	87,5	Ja
 Vadsbyvej 4	0	NY	0*	0*	129,5	Ja
 Bækgårdsvej 7	0	NY	0*	0*	90,5	Ja
 Ågerup By, Ågerup	0	NY	0*	0*	914,3	Ja

Figur 3: Samlede lugtresultat fra husdyrgodkendelse.dk.

Ejendommen er beliggende tæt på omkringboende, men produktionsarealerne i staldene er meget små og derfor uden betydning for lugtgener. Der sker ingen ændringer i antallet af dyr eller størrelsen af produktionsarealerne i forbindelse med ansøgningen.



















### Kommunens bemærkninger og vurdering

Husdyrbrugloven fastlægger beskyttelsesniveauet for lugt fra staldanlæg. Kriteriet for lugtgener er for byzone (5 OUE/m<sup>3</sup>), samlet bebyggelse (7 OUE/m<sup>3</sup>) og enkelt bebyggelse (15 OUE/m<sup>3</sup>). Husdyrbrugloven stiller ikke krav til lugtpåvirkning af boliger *med* landbrugspligt.

Der er ikke andre ejendomme med husdyrhold over 75 DE indenfor 300 m fra samlet bebyggelse og byzone eller indenfor 100 m fra enkeltbebyggelse. I lugtberegningerne er der derfor i henhold til Miljøstyrelsens digitale husdyrvejledning ikke indregnet påvirkning fra andre husdyrbrug.

Høje-Taastrup Kommune kan konstatere, at nærmeste enkelt bolig er Bækgårdsvej 9, som også danner samlet bebyggelse i Soderup, som er beliggende i landzone. Nærmeste ikke-landzone-bebyggelse er det sommerhusområde ved Mosevej, der er placeret mere end 800 m nordvest for ejendommen.

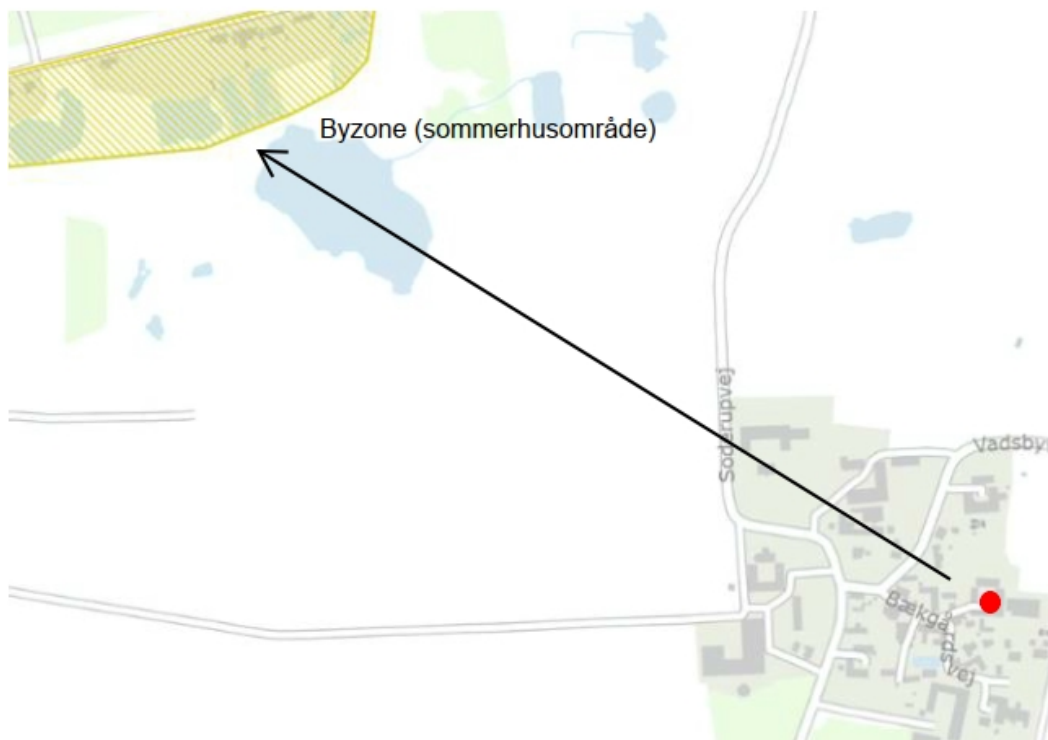
Det fremgår af beregningen i husdyrgodkendelse.dk, at den ansøgte produktion overholder lugtgenekravene til de enkelte boligtyper, jf. figur nedenfor.

Bebyggelse	Kumulation	Model	Ukorrigeret geneafstand (m)	Korrigeret geneafstand (m)	Vægtet gennemsnitsafstand (m)	Genekriterie overholdt
 Bækgårdsvej 1	0	NY	0*	0*	119,1	Ja 
 Bækgårdsvej 12	0	NY	0*	0*	118,7	Ja 
 Bækgårdsvej 15	0	NY	0*	0*	72,3	Ja 
 Bækgårdsvej 17	0	NY	0*	0*	64,6	Ja 
 Bækgårdsvej 7	0	NY	0*	0*	90,3	Ja 
 Bækgårdsvej 9	0	NY	0*	0*	87,5	Ja 
 Vadsbyvej 4	0	NY	0*	0*	129,5	Ja 
 Bækgårdsvej 7	0	NY	0*	0*	90,5	Ja 
 Ågerup By, Ågerup	0	NY	0*	0*	914,3	Ja 

Figur 4: Lugtberegning fra husdyrgodkendelse.dk (scenarieskema 220.103).



Figur 5: Områder hvorpå der er beregnet lugt til, enkelt bolig og samlet bebyggelse. Ejendommen er markeret med den røde prik.



Figur 6: Område hvorpå der er beregnet lugt til, byzone. Ejendommen er markeret med den røde prik.

Lugtkonsekvenszonen er beregnet til 0 m.

For at sikre omkringboende mod væsentlige lugtgener, er der stillet vilkår om dokumentation for overholdelse af lugtgenekriterier ved kommunens forlangende, og om afhjælpende foranstaltninger, hvis kommunen vurderer, der opstår væsentlige lugtgener.

Med de stillede vilkår vurderer Høje-Taastrup Kommune, at den ansøgte produktion ikke vil give anledning til væsentlige lugtgener for omkringboende.

## Fluer og skadedyr

### Ansøgers redegørelse

Regelmæssig rengøring af stalde og opbevaringsanlæg til foder vil være med til at begrænse gener fra skadedyr og fluer.

Hvis der opstår problemer med rotter, vil disse blive bekæmpet med det samme. Ved yderligere behov bekæmpes med rottegift i samarbejde med kommunens rottebekæmper.

Der anvendes fluebekæmpelse i det omfang der er nødvendigt.

### Kommunens bemærkninger og vurdering

I forbindelse med dyreholdet kan der forekomme gener fra skadedyr som straks skal afhjælpes. Forekomst af skadedyr kan forebygges blandt andet ved daglig oprydning og fjernelse af gødning, halm og foderrester. Al bekæmpelse af skadedyr – herunder fluer - skal ske i henhold til "Retningslinjerne for fluebekæmpelse på pelsdyrfarme", Institut for Agroøkologi, Aarhus Universitet.

Der stilles vilkår i overensstemmelse hermed. På baggrund heraf vurderer Høje-Taastrup Kommune, at den ansøgte produktion ikke vil medføre væsentlige gener fra fluer eller andre skadedyr.

## Transport

### Ansøgers redegørelse

Udefrakommende transporter til ejendommen ankommer via Bækgårdsvej eller Vadsbvej.

Antallet af transporter med lastbiler årligt	FØR	EFTER	Tidsrum
Transporter med husdyrgødning (Afhentning af gødning)	52	52	Normalt i hverdagene (kl 6 -18)
Levering af wrap og spåner	24	24	Normalt i hverdagene (kl 6 -18)
Indkøbt foder	26	26	Normalt i hverdagene (kl 6 -18)
Diverse eksterne transporter i lastbil	10-20	10-20	Normalt i hverdagene (kl 6 -18)
<b>Transporter i alt</b>	<b>112-122</b>	<b>111-122</b>	

Gennemsnitlig vil der være 1-3 lastbiltransporter om ugen.

### Kommunens bemærkninger og vurdering

Antallet af transporter i relation til husdyrbruget er levering af foder og hør/wrap til hestene. Et antal til- og frakørsler på gennemsnitlig 1-3 transporter om ugen vurderes ikke at give anledning til væsentlige gener.

Færdsel på offentlig vej reguleres af færdselsloven og håndhæves af politiet.

Der er en indkørsel til ejendommen som benyttes til al transport. Interne transportveje ligger ikke direkte op ad naboejendomme. Interne transporter vurderes således ikke at give anledning til gener for omkringboende.

For at vise hensyn til de nærmeste nabobeboelser opfordrer Høje-Taastrup Kommune til, at tømning af møddingsplads og afsætning af husdyrgødning ikke foretages i weekenderne, på helligdage eller i ydertimerne efter almindelig endt arbejdsdag.

## **Støj**

### **Ansøgers redegørelse**

Generelt forventes støjen fra anlægget at være mindre end miljøstyrelsens angivelser (55 dag/ 45 aften / 40 nat dB A).

Ved den daglige drift forventes ingen støjende aktiviteter, idet der hverken er støj fra ventilation eller andre mekaniske installationer på ejendommen. Der kan forekomme lettere støj fra kørsel med maskiner.

### **Kommunens bemærkninger og vurdering**

Det vurderes, at de generelle regler vedrørende støj er tilstrækkelige, og vilkår om støj er derfor baseret på Miljøstyrelsens vejledende niveau om støj<sup>4</sup> ved boligområder for åben og lav boligbebyggelse. Dertil stilles der vilkår om, at såfremt Høje-Taastrup Kommune vurderer det nødvendigt, kan der kræves, at virksomheden for egen regning dokumenterer, at støjbidraget ikke overskrider niveauet i de generelle regler. Støjgrænserne vedrører de stationære støjkloder.

Den daglige drift af husdyrbruget vurderes ikke at give anledning til væsentlige støjgener, idet der er naturlig ventilation og da foder til hestene tildes manuelt.

Transport forbi omkringboende sker på asfalteret vej, og der forventes ikke væsentlige støjgener fra transporterne.

For at mindske eventuelle støjgener, stilles der vilkår om, at transport til og fra ejendommen så vidt muligt skal foretages på hverdage mandag til fredag fra kl. 7.00 –18.00.

## **Støv**

### **Ansøgers redegørelse**

De væsentligste årsager til støv fra en husdyrproduktion er transporter på grusvej, håndtering af foder og strøelse, samt støv fra ridebaner. Foder håndteres indendørs. Der forventes ikke væsentlige støvgener fra driften, idet der er meget begrænset trafik på grusvej og selve produktionen ikke støver betydeligt. Nærmeste nabo ligger ca. 30 m fra ride-

---

<sup>4</sup> MST støjgrænseværdier for virksomheder.

banen mod syd. Der er bevoksning langs naboskel, som vurderes at modvirke de fleste støvgener. I tørre perioder vandes banen, så støvgener hos omkringboende reduceres.

### **Kommunens bemærkninger og vurdering**

Der kan forekomme støvgener ved den daglige håndtering af foder og halm.

For at sikre omkringboende mod væsentlige støvgener, er der stillet vilkår for så vidt angår støvpåvirkning udenfor ejendommen. Dette vedrører ligeledes evt. støv fra den udenørs ridebane i tørre perioder, hvor støvreducerende tiltag kan være nødvendige.

Høje-Taastrup Kommune vurderer ikke at der vil være væsentlige støvgener fra produktionen.

## **Lys**

### **Ansøgers redegørelse**

Der vil ved den normale daglige drift ikke være arbejdsprojektør på ejendommen. Der er orienteringslys ved indgangene til stalden. Normalt er der ikke lys i staldene om natten.

### **Kommunens bemærkninger og vurdering**

Lys i forbindelse med ejendommens drift ikke vil give anledning til væsentlige lysgener for naboer og trafikanter. Der er ikke udendørsbelysning eller projektører, rettet direkte mod vej eller naboejendomme. Endvidere forventes der ikke fjerneffekt af belysning fra ejendommen, idet der ikke er lys i stalden om natten, hvorved eventuelt lysudfald fra husdyrbrugets anlæg vil være begrænset.

## **Affald**

### **Ansøgers redegørelse**

Affaldet fra husdyrbruget kan inddeles i følgende affaldsfraktioner;

- Dagrenovation
- Genbrugeligt affald (pap, papir, jern, rengjort glas, metal, plasticsække, paller etc.)
- Farligt affald (lysstofrør, pærer, spraydåser, batterier etc.)
- Forbrændingseget affald (papirsække, emballage etc.)
- Deponeringseget affald

Forbrændingseget affald fra produktionen opbevares i container indtil afhentning af godkendt renovatør.

Der er ikke oplag af kemikalier på ejendommen.

Ikke forbrændingseget affald forefindes normalt ikke på ejendommen, men i tilfælde af sådanne fraktioner vil det blive sorteret og bortskaffet til kommunal modtagestation.

Der opbevares ikke diesel i større tanke på ejendommen.

Farligt affald sorteres og opbevares indendørs og afleveres til kommunal modtagestation.

### **Kommunens bemærkninger og vurdering**

Det vurderes at der genereres en begrænset affaldsmængde fra ejendommen. Det vurderes, at affald håndteres og bortskaffes i henhold til kommunens affaldsregulativ.



For at imødegå forurening samt for korrekt opbevaring og bortskaffelse af affald fra ejendommen, bliver der stillet vilkår hertil.

Høje-Taastrup Kommune vurderer, at såfremt døde dyr opbevares og afhentes i henhold til den til enhver tid gældende lovgivning, vil opbevaring af døde dyr ikke give anledning til uhygiejniske forhold.

## **Olie og kemikalier**

### **Ansøgers redegørelse**

Der er ikke redegjort for håndtering af olie og kemikalier på ejendommen.

### **Kommunens bemærkninger og vurdering**

Høje Taastrup Kommune gør opmærksom på at reglerne i olietanksbekendtgørelsen skal overholdes, hvilket betyder at det ved nedgravede tanke med fyringsolie og motorbrændstof skal sikres, at tanken er i en sådan vedligeholdelsesstand, at der ikke foreligger en åbenbar, nærliggende risiko for, at der kan ske forurening af jord, grundvand eller overfladevand.

Høje-Taastrup Kommune bemærker, at håndtering af olie skal leve op til "Forskrift om opbevaring og håndtering af olie og kemikalier" fra Høje-Taastrup Kommune<sup>5</sup>.

Der opbevares ingen kemikalier på ejendommen.

Kommunen stiller vilkår til ovenstående og henviser til at generel lovligning på området herunder olietanksbekendtgørelsen<sup>6</sup>, miljøbeskyttelsesloven<sup>7</sup> mv.

## **Spildevand og overfladevand**

### **Ansøgers redegørelse**

Der er offentlig kloak til sanitært spildevand. Regnvand fra tage udledes til faskine/dræn.

### **Kommunens bemærkninger og vurdering**

Såfremt at staldene skal rengøres med vand, skal de generelle bestemmelser i husdyrgødningsbekendtgørelsen overholdes, og al afløbsvand fra stalde herunder vaskevand skal ledes til opsamlingskølle. Det samme gælder spildevand fra vask af maskiner og redskaber, hvorfra der kan forekomme gødningsrester.

Høje-Taastrup Kommune gør opmærksom på at håndtering af det sanitære spildevand og overfladevand (herunder tagvand) indgår ikke som en del af tilladelsen, og at der skal søges særskilt tilladelse hertil.

## **BEDST TILGÆNGELIGE TEKNIK (BAT)**

Ved godkendelse efter Husdyrbruglovens § 16b skal det sikres, at der træffes de nødvendige foranstaltninger for at forebygge og begrænse forureningen ved anvendelse af BAT. Definitionen af BAT indebærer, at vurderingen af, hvad der er BAT

---



<sup>5</sup> Forskrift opbevaring af olie og kemikalier

<sup>6</sup> Bekendtgørelse om indretning, etablering og drift af olietanke, rørsystemer og pipelines BEK nr. 1611 af 10/12/2015

<sup>7</sup> Bekendtgørelse af lov om miljøbeskyttelse LBK nr. 1121 af 03/09/2017

for en virksomhedstype, blandt andet må anskues i forhold til virksomhedens størrelse, og om der er tale om en ny eller en bestående virksomhed. Det er imidlertid ikke den enkelte landmands økonomiske forhold, der indgår i vurderingen. BAT skal i alle tilfælde anvendes med henblik på at nedbringe den samlede, miljømæssige belastning af omgivelserne. Husdyrbrug skal derfor anvende teknik, der kan anses som BAT, også i tilfælde, hvor mindre omkostningskrævende foranstaltninger ville være tilstrækkelige til at opfylde det beskyttelsesniveau, der er fastlagt i husdyrgodkendelsesbekendtgørelsen.

Ansøger er selv ansvarlig for at undersøge og vurdere mulighederne for at anvende BAT.

Samlet BAT beregning  			
	Stalde	Lagre	Total
Samlet BAT krav (kg NH <sub>3</sub> -N /år)	227	12	239
Faktisk emission (kg NH <sub>3</sub> -N /år)	227	12	239
Forskel (kg NH <sub>3</sub> -N /år)	-	-	0
Vejledende BAT Overholdt?	-	-	Ja

Figur 7: BAT beregning fra husdyrgodkendelse.dk (scenarieskema 220.103).

Hvis husdyrbrugets ammoniakemission er på mere end 750 kg NH<sub>3</sub>-N pr år, skal der redegøres for husdyrbrugets valg af bedste teknik (BAT) med henblik på at reduktion af ammoniakemissionen. Den beregnede BAT-emission er på 239 kg NH<sub>3</sub>-N pr år. Alle staldsystemer er med dybstrøelse, hvor emissionen svarer til BAT og husdyrbruget lever derfor som udgangspunkt op til BAT.

Da den faktiske ammoniakemission er mindre end 750 kgN/år, skal der ikke redegøres for BAT for så vidt angår ammoniakemissionen i henhold til oplysningskrav punkt B9 i bilag 1 til husdyrgodkendelsesbekendtgørelsen, jf. § 24 i samme bekendtgørelse.

### Energibesparende foranstaltninger

Der er ikke redegjort for energibesparende foranstaltninger på ejendommen.

### Vandbesparende foranstaltninger

Der er ikke redegjort for vandbesparende foranstaltninger på ejendommen.

### Egenkontrol

Der er i ansøgningen ikke redegjort for egenkontrol og management.

### Kommunens bemærkninger og vurdering

Bedriften skal til enhver tid over for Høje-Taastrup Kommune kunne fremlægge dokumentation og optegnelser, der dokumenterer, at ansøgningens forudsætninger og tilladelsens vilkår overholdes.

Desuden skal det sikres, at husdyrbruget ved tilsyn kan dokumentere lovpligtig egenkontrol indenfor f.eks. skriftlige aftaler for opbevaring af husdyrgødning på anden ejendom, dokumentation for fodring- og fodringsteknikker etc.

Følgende materiale skal som et minimum til enhver tid kunne forevises tilsynsmyndigheden:

- Dokumentation for produktionsniveau: f.eks. udtræk fra CHR og evt. produktionsrapporter. Dokumentationen skal opbevares i min. 3 år.
- Regnskabsbilag fra destruktionsanlæg for døde dyr.  
Kvitteringer for aflevering af affald.
- Årlig registrering af el-, diesel-, fyringsolie, vand- og foderforbrug.
- Dokumentation for bortskaffelse af miljøfarligt affald minimum 3 år tilbage.
- Dokumentation for indkøb af lavenergipærer/lysstofrør minimum 5 år tilbage.
- Dokumentation for flue- og rottebekæmpelse.
- Ajourført lagerregnskab for husdyrgødning.

## HUSDYRBRUGETS OPHØR

### Ansøgers redegørelse

Der er i ansøgningen ikke redegjort for husdyrbrugets ophør.

### Kommunens bemærkninger og vurdering

Høje-Taastrup Kommune vurderer, at den største forureningsfare ved ophør af husdyrbruget vil stamme fra staldanlæg og opbevaringsanlæg for husdyrgødning.

Forinden ophør af husdyrbruget skal der til Høje-Taastrup Kommune indsendes en plan, der beskriver de nødvendige foranstaltninger - samt tidsplan herfor - for at undgå fremtidig forureningsfare. Planen skal inden udførelse accepteres af Høje-Taastrup Kommune.

Som minimum skal følgende udføres ved ophør af husdyrbrug:

- Staldanlæg rengøres for husdyrgødning,
- opbevaringsanlæg tømmes for husdyrgødning og renses
- diesel- og olietanke tømmes og sløjfes i henhold til bestemmelserne i olietankbekendtgørelsen.
- restoplæg af foder bortskaffes,
- farligt affald, kemikalier, olieaffald, medicinaffald mv. tilknyttet husdyrproduktionen bortskaffes i henhold til kommunes gældende affaldsregulativ.

## HØJE-TAASTRUP KOMMUNES SAMLEDE VURDERING

Høje-Taastrup Kommune vurderer sammenfattende på baggrund af den miljøtekniske redegørelse og vurdering, at husdyrbruget kan etableres i henhold til Husdyrbruglovens § 16b, når husdyrbruget indrettes og drives som beskrevet i ansøgning om tilladelse og efterlever vilkårene i nærværende miljøtilladelse. Kommunen vurderer, at dyreholdet med de eksisterende stalde, gødningsopbevaring, ridehus og ridebaner som vist på situationsplanen i bilag 1 kan drives under de eksisterende forhold på stedet, med tilføjelse af optil 3 flytbare læskure, uden væsentlige gener for omgivelserne. Samtidig vurderer Kommunen, at der kan meddeles dispensation fra Husdyrbruglovens § 8, stk. 1 pkt. 4, 6 og 7 i henhold til lovens § 9 stk. 3, for afstande til offentlig vej, beboelse på samme ejendom, naboskel og nabobeboelse, da der er tale om eksisterende bygninger og forhold, som ikke vil medføre en ændret påvirkning af omgivelserne.

# BILAG 1 - SITUATIONSPLAN

